

ГЕНЕРАЛЬНЫЙ ПЛАН СЕЛЬСКОГО ПОСЕЛЕНИЯ МОСКОВСКИЙ СЕЛЬСОВЕТ МУНИЦИПАЛЬНОГО РАЙОНА ДЮРТЮЛИНСКИЙ РАЙОН РЕСПУБЛИКИ БАШКОРТОСТАН
 Карта современного использования территорий (опорный план) с границами зон с особыми условиями использования территорий. Карта планируемого размещения объектов местного значения. Карта границ населенных пунктов, входящих в состав сельского поселения. Карта функциональных зон. Карта существующих и планируемых границ земель промышленности, энергетики, транспорта, связи.



ГРАНИЦЫ:

- СУЩЕСТВУЮЩАЯ ГРАНИЦА СЕЛЬСОВОСТА
- СУЩЕСТВУЮЩАЯ ГРАНИЦА НАСЕЛЕННОГО ПУНКТА
- ПРОЕКТИРУЕМАЯ ГРАНИЦА НАСЕЛЕННОГО ПУНКТА

НАСЕЛЕННЫЕ ПУНКТЫ:

МОСКОВО ЦЕНТР СЕЛЬСКОГО ПОСЕЛЕНИЯ

- НАСЕЛЕННЫЙ ПУНКТ БОЛЕЕ 1000 ЖИТЕЛЕЙ
- НАСЕЛЕННЫЙ ПУНКТ МЕНЕЕ 1000 ЖИТЕЛЕЙ
- ЧИСленность населения пункта существующая/проектная: 100
- ЧИСленность населения пункта существующая/проектная: 180

ТЕРРИТОРИИ:

- ЛЕС
- ЛИТМЯНИКИ, МОЛОДЫЕ ПОСАДКИ
- ТРАВЯНИСТАЯ РАСТИТЕЛЬНОСТЬ (ЛУГОВАЯ)
- ЗЕМЛИ ВОДНОГО ФОНДА
- ПАШКИ
- ПРОИЗВОДСТВЕННАЯ ТЕРРИТОРИЯ
- ОБЩЕСТВЕННО-ДЕЛОВАЯ ЗАСТРОЙКА

ЗЕМЛИ НАСЕЛЕННЫХ ПУНКТОВ:

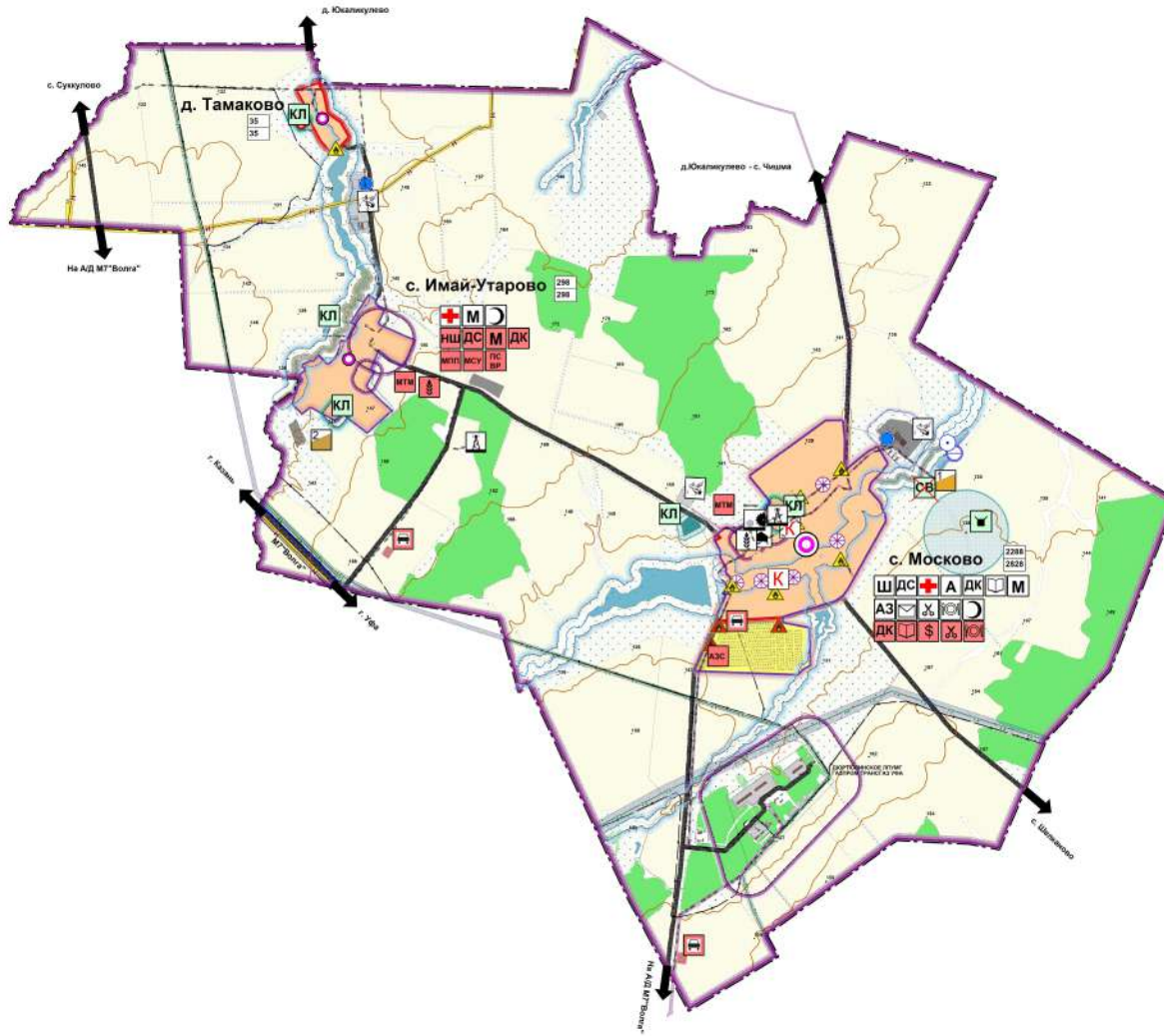
- СУЩЕСТВУЮЩАЯ ЗОНА
- ПРОЕКТИРУЕМАЯ ЗОНА

ОГРАНИЧЕНИЯ:

- ГРАНИЦА ВОДООХРАННОЙ ЗОНЫ ВОДНОГО ОБЪЕКТА
- ЗОНА САНИТАРНОЙ ОХРАНЫ ВОДОЗАБОРА 2 ПОЯС
- САНИТАРНО-ЗАЩИТНАЯ ЗОНА ОТ ПРЕДПРИЯТИЙ И ПРОМЫШЛЕННЫХ ОБЪЕКТОВ
- ПОЛОСА ОТВОДА ОТ ГАЗОПРОВОДА ВЫСОКОГО ДАВЛЕНИЯ
- ПОЛОСА ОТВОДА ОТ ЛЭП ВЫСОКОГО НАПРЯЖЕНИЯ
- САНИТАРНО-ЗАЩИТНАЯ ЗОНА ОТ ОБЪЕКТОВ СПЕЦИАЛЬНОГО НАЗНАЧЕНИЯ
- САНИТАРНО-ЗАЩИТНАЯ ЗОНА ОТ ОБЪЕКТОВ НЕФТНОЙ ИНФРАСТРУКТУРЫ

ПРОИЗВОДСТВЕННЫЕ ОБЪЕКТЫ:

- СКЛАДЫ
- ЗЕРНОТОК
- МАШИНО-ТРАКТОРНАЯ МАСТЕРСКАЯ
- МОЛОЧНО-ТОВАРНАЯ ФЕРМА



ПОЛЕЗНЫЕ ИСКОПАЕМЫЕ

- УЧАСТОК ОПИ. РАЗРАБАТЫВАЕМЫЙ ДЛЯ СОБСТВЕННЫХ НУЖД
- ЛИЦЕНЗИОННЫЙ УЧАСТОК СТРОИТЕЛЬНОГО ГРУНТА ИМАЙ-УТАРОВО (ЛИЦЕНЗИЯ УЧА. ОБЪЕКТА) ОАО "АЛТЭКСПЕДКОСТРОИТ"

ОБЪЕКТЫ НЕФТНОЙ ИНФРАСТРУКТУРЫ:

- НЕФТЕПРОВОД VI КЛАССА

ОБЪЕКТЫ СПЕЦИАЛЬНОГО НАЗНАЧЕНИЯ:

- СКОТОМОЖЕЛЬНИК С БИОЛОГИЧЕСКОЙ КАМЕРОЙ
- РЕКОНСТРУИРУЕМАЯ СВАЛКА ТВЕРДЫХ КОММУНАЛЬНЫХ ОТХОДОВ
- КЛАДБИЩЕ
- МУСОРОПЕРЕГРУЗочный ПУНКТ
- МУСОРОСОРТИРОВОЧНЫЙ УЧАСТОК
- ПУНКТ СБОРА ВТОРИЧНО-МАТЕРИАЛЬНЫХ РЕСУРСОВ

УЧРЕЖДЕНИЯ И ПРЕДПРИЯТИЯ ОБСЛУЖИВАНИЯ:

- НАЧАЛЬНАЯ ШКОЛА
- ОБЩЕОБРАЗОВАТЕЛЬНАЯ ШКОЛА
- ДЕТСКИЙ САД
- МЕДИЦИНСКОЕ УЧРЕЖДЕНИЕ
- АПТЕЧНЫЙ ПУНКТ
- ДОМ КУЛЬТУРЫ
- БИБЛИОТЕКА
- МАГАЗИН
- ОТДЕЛЕНИЕ БАНКА
- ПОЧТОВОЕ ОТДЕЛЕНИЕ
- ПРЕДПРИЯТИЯ БЫТОВОГО ОБСЛУЖИВАНИЯ
- ПРЕДПРИЯТИЯ ОБЩЕСТВЕННОГО ПИТАНИЯ
- КУЛЬТОВЫЕ СООРУЖЕНИЯ
- ПРОЕКТИРУЕМЫЙ ОБЪЕКТ ПРИБОРОДРОЖНОГО СЕРВИСА

ОБЪЕКТЫ ИНЖЕНЕРНОЙ ИНФРАСТРУКТУРЫ:

- ШКАФНОЙ ГАЗОРАСРЕДЕЛИТЕЛЬНЫЙ ПУНКТ
- ОЧИСТНЫЕ СООРУЖЕНИЯ (2500 400)
- ВОДОНАГОННАЯ БАШНЯ
- РОВЫ
- КАНАЛИЗАЦИОННАЯ НАСОСНАЯ СТАНЦИЯ
- ТЕЛЕКОММУНИКАЦИОННАЯ ВЫШКА
- КАБЕЛЬ СВЯЗИ
- ГАЗОПРОВОД АГРС с ДЮРТЮЛИ
- ГАЗОПРОВОД АГРС с КУШАРЕНКОВО, ОАО "Газпром"
- МАГИСТРАЛЬНЫЙ ГАЗОПРОВОД ЧЕЛБИНСКИЙ-ПЕТРОВСКО-НОВОПОСОВСКОЕ, ОАО "Газпром"
- ГАЗОПРОВОД (ПУС КАРАЧА-БЕГА-УПС САЙГАРОВО) ОАО АНК "Газпром"
- ЛИНИЯ ЭЛЕКТРОПЕРЕДАЧ ВЫСОКОГО НАПРЯЖЕНИЯ

ЗЕМЛИ ТРАНСПОРТА:

- АВТОМОБИЛЬНАЯ ДОРОГА МЕСТНОГО НАЗНАЧЕНИЯ
- АВТОМОБИЛЬНАЯ ДОРОГА ФЕДЕРАЛЬНОГО НАЗНАЧЕНИЯ

					06/2019-ГП	М.1:25000
					Генеральный план сельского поселения Московский сельсовет муниципального района Дюртюлинский район Республики Башкортостан	
Имя	Фамилия	Должность	Подпись	Дата	Московский сельсовет	
Лидер	Лидер	Лидер	Лидер	Лидер	ГП	
Уполномоченный	Уполномоченный	Уполномоченный	Уполномоченный	Уполномоченный	ООО ИТК "ВЕГА"	



УСЛОВНЫЕ ОБОЗНАЧЕНИЯ:

ГРАНИЦЫ:

- | Сущ. | Проект. |
|------|---------|
| | |
| | |
- ГРАНИЦА НАСЕЛЕННОГО ПУНКТА
КРАСНЫЕ ЛИНИИ

ТЕРРИТОРИИ:

- | | |
|--|--------------------------------------|
| | ЖИЛАЯ УСАДЕБНАЯ ЗАСТРОЙКА |
| | БЛОКИРОВАННАЯ ЗАСТРОЙКА |
| | МАЛОЭТАЖНАЯ МНОГОВАРТИРНАЯ ЗАСТРОЙКА |
| | ОБЩЕСТВЕННО-ДЕЛОВАЯ ЗАСТРОЙКА |
| | КОММУНАЛЬНОЕ ОБСЛУЖИВАНИЕ |
| | ШКОЛА, ДЕТСКИЙ САД |
| | МЕЧЕТЬ |
| | КЛАДБИЩЕ |
| | ПРОМЫШЛЕННОСТЬ |
| | ВОДНЫЕ ОБЪЕКТЫ |
| | ЛЕСНЫЕ НАСАЖДЕНИЯ |
| | ТРАВЯНИСТАЯ РАСТИТЕЛЬНОСТЬ (СТЕПНАЯ) |
| | ПАРК |
| | САНИТАРНО-ЗАЩИТНОЕ ОБОЗНАЧЕНИЕ |

ОБЪЕКТЫ ИНЖЕНЕРНОЙ ИНФРАСТРУКТУРЫ:

- | | |
|--|---|
| | ТРАНСФОРМАТОРНАЯ ПОДСТАНЦИЯ |
| | ГАЗОРАСРЕДИТЕЛЬНЫЙ ПУНКТ, ОБЪЕКТЫ ГАЗОСНАБЖЕНИЯ |
| | ВОДОНАПОРНАЯ БАШНЯ |
| | КАНАЛИЗАЦИОННАЯ НАСОСНАЯ СТАНЦИЯ |
| | ВЫШКА СТАНЦИИ СОТОВОЙ СВЯЗИ |
| | ОЧИСТНЫЕ СООРУЖЕНИЯ |
| | РОДНИК |
| | ВОДОЗАБОРНАЯ СКВАЖИНА |
| | ЛИНИИ ЭЛЕКТРОПЕРЕДАЧ ВЫСОКОГО НАПРЯЖЕНИЯ |
| | ГАЗОПРОВОД |
| | СВЯЗЬ |

ЗДАНИЯ:

- | | |
|--|--|
| | ЖИЛЫЕ ЗДАНИЯ |
| | КОММУНАЛЬНЫЕ, ПРОИЗВОДСТВЕННЫЕ, СКЛАДСКИЕ ЗДАНИЯ |
| | ЗДАНИЯ ОБЩЕСТВЕННОГО НАЗНАЧЕНИЯ |

ОБЪЕКТЫ СПЕЦИАЛЬНОГО НАЗНАЧЕНИЯ

- | | |
|--|----------------------|
| | ПАМЯТНИК |
| | ЛИКВИДИРУЕМАЯ СВАЛКА |

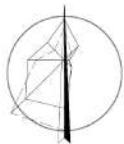


ЭКСПЛИКАЦИЯ ОБЩЕСТВЕННЫХ ЗДАНИЙ И СООРУЖЕНИЙ

№	Наименование	Территория, га
1	Детский сад "Мелиш"	0,68
2	Копельцев №2	0,15
3	Магазин	0,01
4	Магазин	0,033
5	Магазин	0,14
6	Мастерская	0,05
7	Больница	1,20
8	Фельдшерско-акушерский пункт	0,12
9	Административно-производственное здание ЖЭК	0,81
10	Магазин, кафе	0,05
11	Общественное место	0,04
12	Мечеть	0,27
13	Дом бытовых услуг, магазин	0,11
14	Магазин	0,14
15	Магазин	0,22
16	Пекарня	0,13
17	Административное здание сельсовета	0,19
18	Сельский дом культуры	0,59
19	Средняя общеобразовательная школа	2,22
20	Спортивно-оздоровительный комплекс	0,87
21	Копельцев №1	0,13
22	Молочно-товарная ферма	16,61
24	Аптека, фельдшерская, пожарная часть, магазин, мини-пекарня, гостиница	0,51
25	Полкочевцы НПО	0,30
26	Зернохранилище	2,97
27	Машино-тракторный парк	

ЭКСПЛИКАЦИЯ ОБЩЕСТВЕННЫХ ЗДАНИЙ И СООРУЖЕНИЙ ПРОЕКТ.

№	Наименование	Территория, га
30	Объект дорожного сервиса	1,47
31	Автозаправочная станция	0,51
32	Торгово-бытовой комплекс	0,24
33	Проектируемый Дом культуры	



УСЛОВНЫЕ ОБОЗНАЧЕНИЯ:

ГРАНИЦЫ:

Сущ. Проект. ГРАНИЦА НАСЕЛЕННОГО ПУНКТА

КРАСНЫЕ ЛИНИИ

ТЕРРИТОРИИ:

- ЖИЛАЯ УСАДЕБНАЯ ЗАСТРОЙКА
- ОБЩЕСТВЕННО-ДЕЛОВАЯ ЗАСТРОЙКА
- МЕЧЕТЬ
- КЛАДБИЩЕ
- ПРОМЫШЛЕННОСТЬ
- ВОДНЫЕ ОБЪЕКТЫ
- ЛЕСНЫЕ НАСАЖДЕНИЯ
- ТРАВЯНИСТАЯ РАСТИТЕЛЬНОСТЬ (СТЕПНАЯ)
- ПАРК
- ВОДООХРАННОЕ ОЗЕЛЕНЕНИЕ

ОБЪЕКТЫ ИНЖЕНЕРНОЙ ИНФРАСТРУКТУРЫ:

- ТРАНСФОРМАТОРНАЯ ПОДСТАНЦИЯ
- ГАЗОРАСПРЕДЕЛИТЕЛЬНЫЙ ПУНКТ, ОБЪЕКТЫ ГАЗОСНАБЖЕНИЯ
- ЛИНИИ ЭЛЕКТРОПЕРЕДАЧ ВЫСОКОГО НАПРЯЖЕНИЯ

ЗДАНИЯ:

- ЖИЛЫЕ ЗДАНИЯ
- КОММУНАЛЬНЫЕ, ПРОИЗВОДСТВЕННЫЕ, СКЛАДСКИЕ ЗДАНИЯ
- ЗДАНИЯ ОБЩЕСТВЕННОГО НАЗНАЧЕНИЯ

ОБЪЕКТЫ СПЕЦИАЛЬНОГО НАЗНАЧЕНИЯ

- ПАМЯТНИК

ЭКСПЛИКАЦИЯ ОБЩЕСТВЕННЫХ ЗДАНИЙ И СООРУЖЕНИЙ

№	Наименование	Территория, га
1	Фельдшерско-акушерский пункт, магазин	
2	Магазин	
3	Мечеть	0,049

ПРОЕКТ.

№	Наименование	Территория, га
4	Начальная школа, детский сад, дом культуры, магазин	0,83
5	Промышленность	
6	Промышленность	

с. Имай-Утарово



М 1:5000

						05/2019-ГП		
						Генеральный план сельского поселения Московский сельсовет муниципального района Дюртюлинский район Республики Башкортостан		
Изм.	Кол.уч.	Лист	№ док.	Подпись	Дата	с. Имай-Утарово		
Разраб.	Минишев Р.И.					Стадия	Лист	Листов
						ГП		
ГАП	Минишев И.И.	Карта зонирования территории с планируемыми границами функциональных зон и отображением параметров планируемого развития таких зон. Карта существующей и планируемой границы населенного пункта. М 1:5000				ООО ИТК "ВЕГА" г.Уфа		

ГЕНЕРАЛЬНЫЙ ПЛАН СЕЛЬСКОГО ПОСЕЛЕНИЯ МОСКОВСКИЙ СЕЛЬСОВЕТ МУНИЦИПАЛЬНОГО РАЙОНА ДЮРТЮЛИНСКИЙ РАЙОН РЕСПУБЛИКИ БАШКОРТОСТАН
СХЕМА ИНЖЕНЕРНЫХ СЕТЕЙ (ГАЗОСНАБЖЕНИЕ, ВОДОСНАБЖЕНИЕ). М 1:5000



УСЛОВНЫЕ ОБОЗНАЧЕНИЯ:


ГРАНИЦЫ:



ОБЪЕКТЫ ИНЖЕНЕРНОЙ ИНФРАСТРУКТУРЫ:



ЗДАНИЯ:



ОБЪЕКТЫ СПЕЦИАЛЬНОГО НАЗНАЧЕНИЯ:



с. Москово



ЭКСПЛИКАЦИЯ ОБЩЕСТВЕННЫХ ЗДАНИЙ И СООРУЖЕНИЙ

№	Наименование	Территория, га
1	Детский сад "Малыш"	0,66
2	Котельная №2	0,16
3	Магазины	0,07
4	Магазин	0,033
5	Магазин	0,14
6	Мастерские	0,05
7	Больница	1,20
8	Фельдшерско-акушерский пункт	0,12
9	Административно-производственное здание ЖХХ	0,51
10	Магазин, кафе	0,05
11	Общественное питание	0,04
12	Менять	0,27
13	Дом бытовых услуг, магазин	0,11
14	Магазин	0,14
15	Магазин	0,22
16	Пекарня	0,13
17	Административное здание сельсовета	0,19
18	Сетевой дом культуры	0,59
19	Средняя общеобразовательная школа	2,22
20	Спортивно-оздоровительный комплекс	0,57
21	Котельная №1	0,13
22	Молочно-товарная ферма	16,61
23	Пилорама	0,73
24	Мастерские ЖХХ	0,51
25	Поликлиника НПО	0,30
26	Зернохранилище	2,57
27	Машино-тракторный парк	

ЭКСПЛИКАЦИЯ ОБЩЕСТВЕННЫХ ЗДАНИЙ И СООРУЖЕНИЙ ПРОЕКТ.

№	Наименование	Территория, га
30	Объект преддорожного сервиса	1,47
31	Автозаправочная станция	0,51
32	Торгово-бытовой комплекс	0,24
33	Проектируемый Дом культуры	

М 1:5000

Инженерные сети отображены схематично

05/2019-ГП					
Генеральный план сельского поселения Московский сельсовет муниципального района Дюртюлинский район Республики Башкортостан					
Изм.	Коп.	Лист	№ док.	Подпись	Дата
с. Москово			Страница	Лист	Всего
СХЕМА ИНЖЕНЕРНЫХ СЕТЕЙ М 1:5000			17		
ООО ИТК "БЕГА" г. Уфа					

ГЕНЕРАЛЬНЫЙ ПЛАН СЕЛЬСКОГО ПОСЕЛЕНИЯ МОСКОВСКИЙ СЕЛЬСОВЕТ МУНИЦИПАЛЬНОГО РАЙОНА ДЮРТЮЛИНСКИЙ РАЙОН РЕСПУБЛИКИ БАШКОРТОСТАН
 СХЕМА ИНЖЕНЕРНЫХ СЕТЕЙ (ГАЗОСНАБЖЕНИЕ, ВОДОСНАБЖЕНИЕ). М 1:5000




УСЛОВНЫЕ ОБОЗНАЧЕНИЯ:

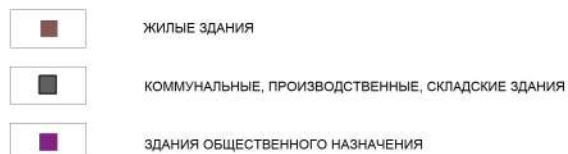
ГРАНИЦЫ:




ОБЪЕКТЫ ИНЖЕНЕРНОЙ ИНФРАСТРУКТУРЫ:



ЗДАНИЯ:



ОБЪЕКТЫ СПЕЦИАЛЬНОГО НАЗНАЧЕНИЯ



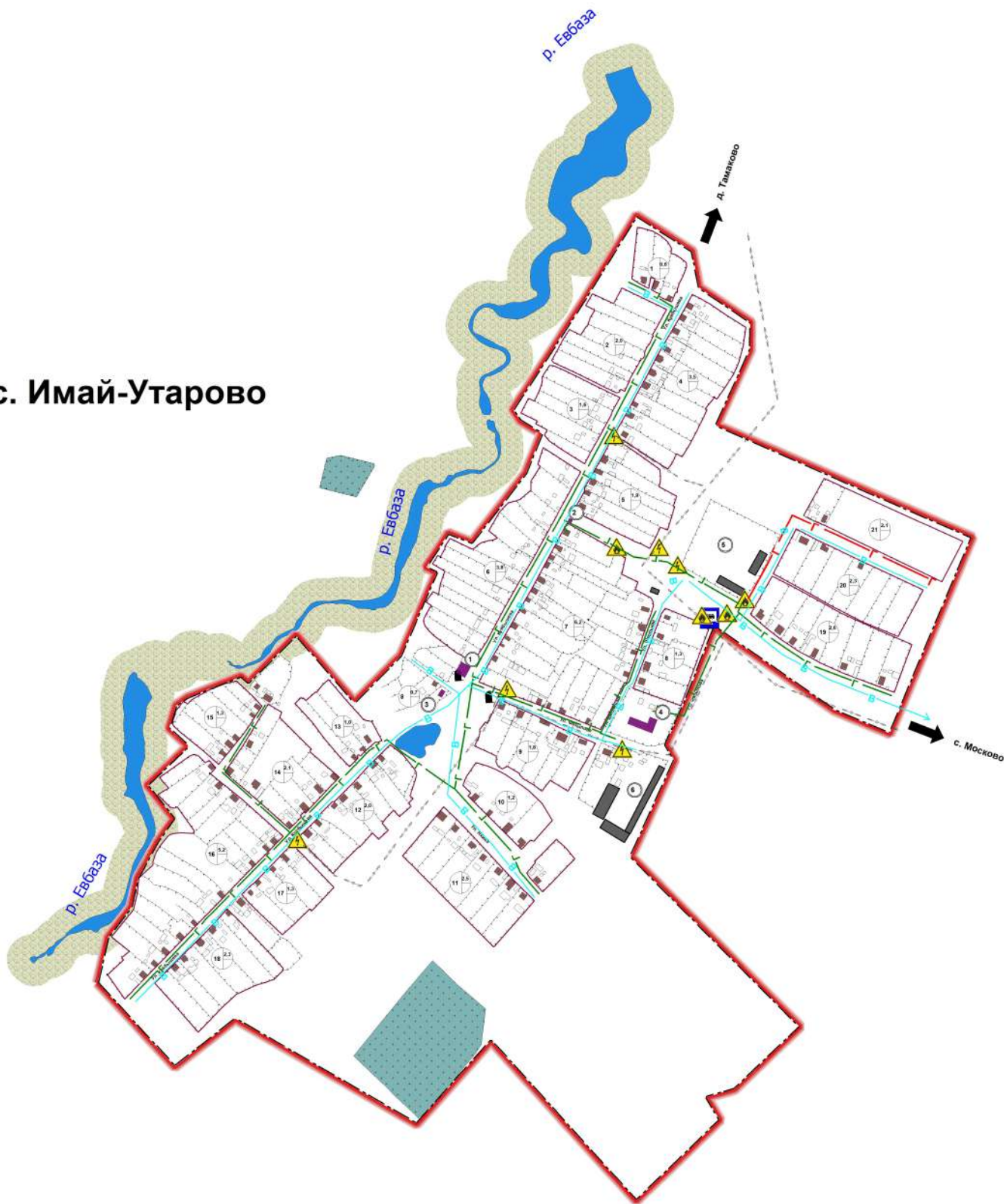
ЭКСПЛИКАЦИЯ ОБЩЕСТВЕННЫХ ЗДАНИЙ И СООРУЖЕНИЙ

№	Наименование	Территория, га
1	Фельдшерско-акушерский пункт, магазин	
2	Магазин	
3	Мечеть	0,049

ПРОЕКТ

№	Наименование	Территория, га
4	Начальная школа, детский сад, дом культуры, магазин	0,83
5	Промышленность	
6	Промышленность	

с. Имай-Утарово

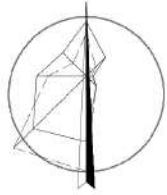


Инженерные сети отображены схематично

М 1:5000

						05/2019-ГП				
						Генеральный план сельского поселения Московский сельсовет, муниципальный район Дюртюлинский район Республики Башкортостан				
Изм.	Кол.уч.	Лист	№ док.	Подпись	Дата	с. Имай-Утарово		Стадия	Лист	Листов
Разраб.				Минишев Р.И.				ГП		
ГАП				Минишев И.И.		СХЕМА ИНЖЕНЕРНЫХ СЕТЕЙ М 1:5000		ООО ИТК "ВЕГА" г.Уфа		

СХЕМА ИНЖЕНЕРНЫХ СЕТЕЙ (ГАЗОСНАБЖЕНИЕ). М 1:5000



д. Тамаково

УСЛОВНЫЕ ОБОЗНАЧЕНИЯ:

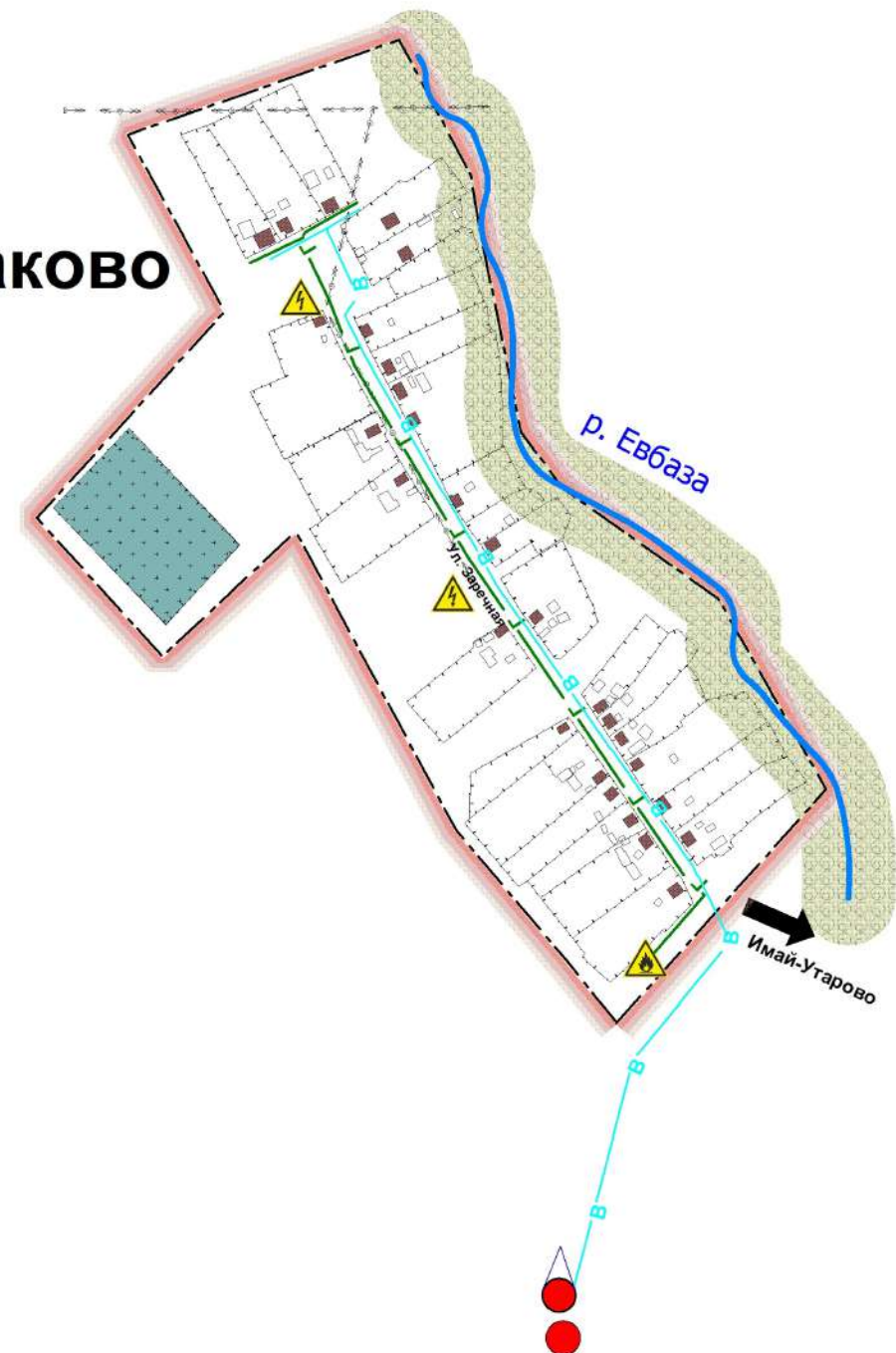
ГРАНИЦЫ:



ОБЪЕКТЫ ИНЖЕНЕРНОЙ ИНФРАСТРУКТУРЫ:



ЗДАНИЯ:



М 1:5000

						05/2019-ГП				
						Генеральный план сельского поселения Московский сельсовет муниципального района Дюртюлинский район Республики Башкортостан				
Изм	Кол.уч	Лист	№ док	Подпись	Дата	д. Тамаково		Стадия	Лист	Листов
Разраб.		Минишев Р.И.				ГП				
ГАП		Минишев И.И.				СХЕМА ИНЖЕНЕРНЫХ СЕТЕЙ М 1:5000		ООО ИТК "ВЕГА" г.Уфа		