

ГЕНЕРАЛЬНЫЙ ПЛАН СЕЛЬСКОГО ПОСЕЛЕНИЯ МОСКОВСКИЙ СЕЛЬСОВЕТ МУНИЦИПАЛЬНОГО РАЙОНА ДЮРТЮЛИНСКИЙ РАЙОН РЕСПУБЛИКИ БАШКОРТОСТАН
 Карта современного использования территорий (опорный план) с границами зон с особыми условиями использования территорий. Карта планируемого размещения объектов местного значения. Карта границ населенных пунктов, входящих в состав сельского поселения. Карта функциональных зон. Карта существующих и планируемых границ земель промышленности, энергетики, транспорта, связи.



ГРАНИЦЫ:

- СУЩЕСТВУЮЩАЯ ГРАНИЦА СЕЛЬСОВОСТА
- СУЩЕСТВУЮЩАЯ ГРАНИЦА НАСЕЛЕННОГО ПУНКТА
- ПРОЕКТИРУЕМАЯ ГРАНИЦА НАСЕЛЕННОГО ПУНКТА

НАСЕЛЕННЫЕ ПУНКТЫ:

МОСКОВО ЦЕНТР СЕЛЬСКОГО ПОСЕЛЕНИЯ

- НАСЕЛЕННЫЙ ПУНКТ БОЛЕЕ 1000 ЖИТЕЛЕЙ
- НАСЕЛЕННЫЙ ПУНКТ МЕНЕЕ 1000 ЖИТЕЛЕЙ
- ЧИСЛЕННОСТЬ НАСЕЛЕННОГО ПУНКТА СУЩЕСТВУЮЩАЯ/ПРОЕКТИРУЕМАЯ
- ЧИСЛЕННОСТЬ НАСЕЛЕННОГО ПУНКТА СУЩЕСТВУЮЩАЯ/ПРОЕКТИРУЕМАЯ

ТЕРРИТОРИИ:

- ЛЕС
- ЛИТОМНИКИ, МОЛОДЫЕ ПОСАДКИ
- ТРАВЯНИСТАЯ РАСТИТЕЛЬНОСТЬ (ЛУГОВАЯ)
- ЗЕМЛИ ВОДНОГО ФОНДА
- ПАШКИ
- ПРОИЗВОДСТВЕННАЯ ТЕРРИТОРИЯ
- ОБЩЕСТВЕННО-ДЕЛОВАЯ ЗАСТРОЙКА

ЗЕМЛИ НАСЕЛЕННЫХ ПУНКТОВ:

- СУЩЕСТВУЮЩАЯ ЗОНА
- ПРОЕКТИРУЕМАЯ ЗОНА

ОГРАНИЧЕНИЯ:

- ГРАНИЦА ВОДООХРАННОЙ ЗОНЫ ВОДНОГО ОБЪЕКТА
- ЗОНА САНИТАРНОЙ ОХРАНЫ ВОДОЗАБОРА 2 ПОДС
- САНИТАРНО-ЗАЩИТНАЯ ЗОНА ОТ ПРЕДПРИЯТИЙ И ПРОМЫШЛЕННЫХ ОБЪЕКТОВ
- ПОЛОСА ОТВОДА ОТ ГАЗОПРОВОДА ВЫСОКОГО ДАВЛЕНИЯ
- ПОЛОСА ОТВОДА ОТ ЛЭП ВЫСОКОГО НАПРЯЖЕНИЯ
- САНИТАРНО-ЗАЩИТНАЯ ЗОНА ОТ ОБЪЕКТОВ СПЕЦИАЛЬНОГО НАЗНАЧЕНИЯ
- САНИТАРНО-ЗАЩИТНАЯ ЗОНА ОТ ОБЪЕКТОВ НЕФТНОЙ ИНФРАСТРУКТУРЫ

ПРОИЗВОДСТВЕННЫЕ ОБЪЕКТЫ:

- СКЛАДЫ
- ЗЕРНОТОК
- МАШИНО-ТРАКТОРНАЯ МАСТЕРСКАЯ
- МОЛОЧНО-ТОВАРНАЯ ФЕРМА

ПОЛЕЗНЫЕ ИСКОПАЕМЫЕ

- 1. УЧАСТОК ОПЫ. РАЗРАБАТЫВАЕМЫЙ ДЛЯ СОБСТВЕННЫХ НУЖД
- 2. ЛИЦЕНЗИОННЫЙ УЧАСТОК СТРОИТЕЛЬНОГО ГРУНТА ИМАЙ-УТАРОВО (ЛИЦЕНЗИЯ УЧА. ОБЪЕКТА) ОАО "АЛТЭКСПЕДКОСТРОИ"

ОБЪЕКТЫ НЕФТНОЙ ИНФРАСТРУКТУРЫ:

- НЕФТЕПРОВОД VI КЛАССА

ОБЪЕКТЫ СПЕЦИАЛЬНОГО НАЗНАЧЕНИЯ:

- СКОТОМОНИТОРИНГ С БИОЛОГИЧЕСКОЙ КАМЕРОЙ
- РЕКОНСТРУИРУЕМАЯ СВАЛКА ТВЕРДЫХ КОММУНАЛЬНЫХ ОТХОДОВ
- КЛАДБИЩЕ
- МУСОРОПЕРЕГРУЗОЧНЫЙ ПУНКТ
- МУСОРОСОРТИРОВОЧНЫЙ УЧАСТОК
- ПУНКТ СБОРА ВТОРИЧНО-МАТЕРИАЛЬНЫХ РЕСУРСОВ

УЧРЕЖДЕНИЯ И ПРЕДПРИЯТИЯ ОБСЛУЖИВАНИЯ:

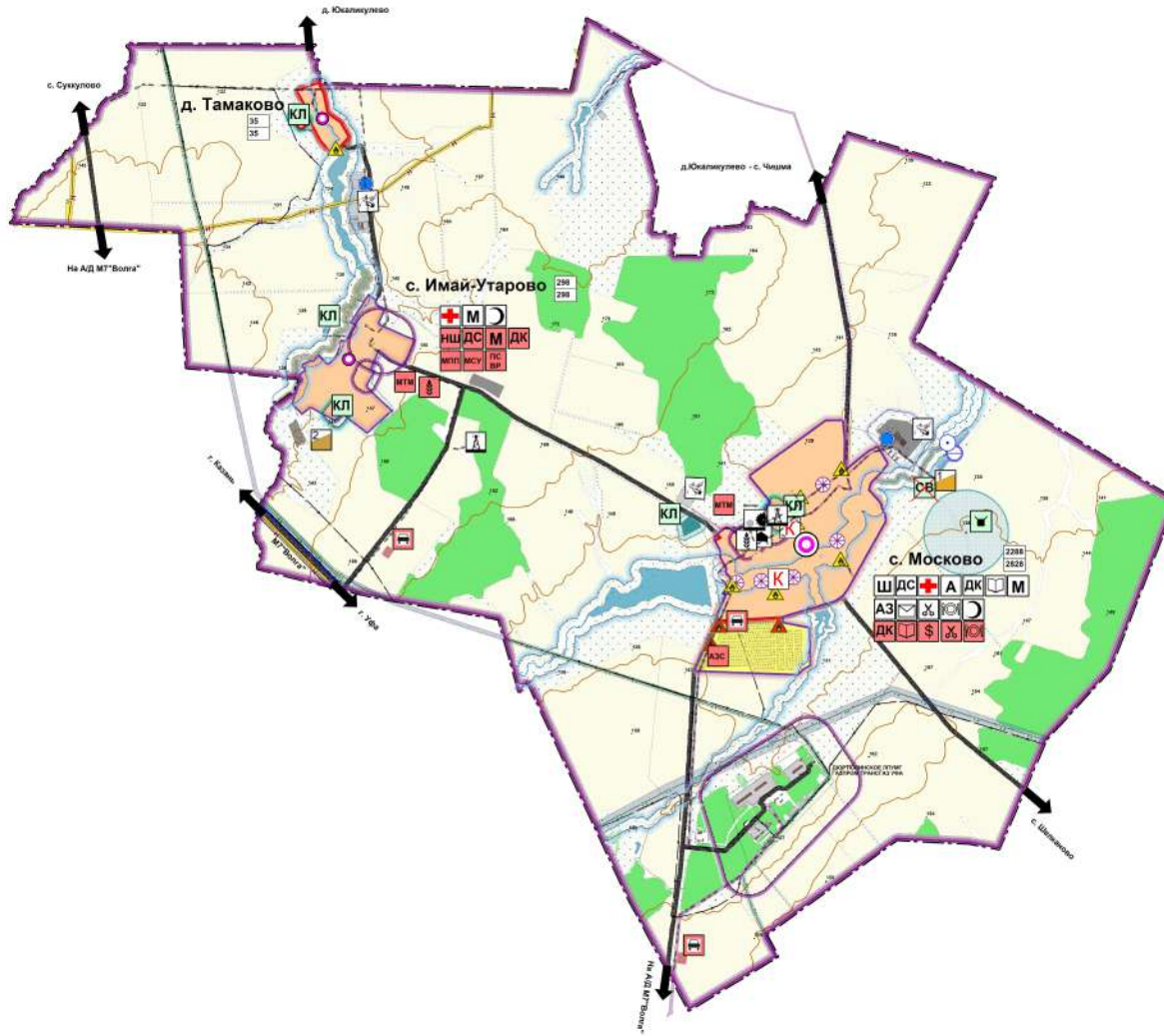
- НАЧАЛЬНАЯ ШКОЛА
- ОБЩЕОБРАЗОВАТЕЛЬНАЯ ШКОЛА
- ДЕТСКИЙ САД
- МЕДИЦИНСКОЕ УЧРЕЖДЕНИЕ
- АПТЕЧНЫЙ ПУНКТ
- ДОМ КУЛЬТУРЫ
- БИБЛИОТЕКА
- МАГАЗИН
- ОТДЕЛЕНИЕ БАНКА
- ПОЧТОВОЕ ОТДЕЛЕНИЕ
- ПРЕДПРИЯТИЯ БЫТОВОГО ОБСЛУЖИВАНИЯ
- ПРЕДПРИЯТИЯ ОБЩЕСТВЕННОГО ПИТАНИЯ
- КУЛЬТОВЫЕ СООРУЖЕНИЯ
- ПРОЕКТИРУЕМЫЙ ОБЪЕКТ ПРИБОРОДРОЖНОГО СЕРВИСА

ОБЪЕКТЫ ИНЖЕНЕРНОЙ ИНФРАСТРУКТУРЫ:

- ШКАФНОЙ ГАЗОРАСПРЕДЕЛИТЕЛЬНЫЙ ПУНКТ
- ОЧИСТНЫЕ СООРУЖЕНИЯ (2500-400)
- ВОДОНАГОННАЯ БАШНЯ
- РОВЫ/К
- КАНАЛИЗАЦИОННАЯ НАСОСНАЯ СТАНЦИЯ
- ТЕЛЕКОММУНИКАЦИОННАЯ ВЫШКА
- КАБЕЛЬ СВЯЗИ
- ГАЗОПРОВОД АРГС с ДЮРТЮЛИ
- ГАЗОПРОВОД АРГС с КУШАРЕНКОВО, ОАО "Газпром"
- МАГИСТРАЛЬНЫЙ ГАЗОПРОВОД ЧЕЛБИНСКИЙ-ПЕТРОВСКИЙ-НОВОПОСЬКОВО, ОАО "Газпром"
- ГАЗОПРОВОД (ПУС КАРАЧА-БЕГА-УПС САЙПАРОВО) ОАО АНК "Башнефть"
- ЛИНИЯ ЭЛЕКТРОПЕРЕДАЧ ВЫСОКОГО НАПРЯЖЕНИЯ

ЗЕМЛИ ТРАНСПОРТА:

- АВТОМОБИЛЬНАЯ ДОРОГА МЕСТНОГО НАЗНАЧЕНИЯ
- АВТОМОБИЛЬНАЯ ДОРОГА ФЕДЕРАЛЬНОГО НАЗНАЧЕНИЯ



		06/2019-ГП		М.1:25000
Генеральный план сельского поселения Московский сельсовет муниципального района Дюртюлинский район Республики Башкортостан				
Имя файла	Дата	Статус	Создан	Исполнен
Листов	Листов	Листов	Листов	Листов
Рисунки	Рисунки	Рисунки	Рисунки	Рисунки
СВТ	СВТ	СВТ	СВТ	СВТ
Московский сельсовет			Состав	Исполн
			ГП	
			ООО ИТК "ВЕГА"	

ГЕНЕРАЛЬНЫЙ ПЛАН СЕЛЬСКОГО ПОСЕЛЕНИЯ МОСКОВСКИЙ СЕЛЬСОВЕТ МУНИЦИПАЛЬНОГО РАЙОНА ДЮРТЮЛИНСКИЙ РАЙОН РЕСПУБЛИКИ БАШКОРТОСТАН
Карта современного использования территорий (опорный план) с границами зон и особыми условиями использования территорий. М 1:5000



УСЛОВНЫЕ ОБОЗНАЧЕНИЯ:

- ГРАНИЦЫ:**
- ГРАНИЦА НАСЕЛЕННОГО ПУНКТА
 - КРАСНЫЕ ЛИНИИ

- ТЕРРИТОРИИ:**
- ЖИЛАЯ УСАДЕБНАЯ ЗАСТРОЙКА
 - БЛОКИРОВАННАЯ ЗАСТРОЙКА
 - МНОГОКВАРТИРНАЯ ЗАСТРОЙКА
 - ОБЩЕСТВЕННО-ДЕЛОВАЯ ЗАСТРОЙКА
 - КОММУНАЛЬНОЕ ОБСЛУЖИВАНИЕ
 - ШКОЛА, ДЕТСКИЙ САД
 - МЕЧЕТЬ
 - КЛАДБИЩЕ
 - ПРОМЫШЛЕННОСТЬ
 - ВОДНЫЕ ОБЪЕКТЫ
 - ЛЕСНЫЕ НАСАЖДЕНИЯ
 - ТРАВЯНИСТАЯ РАСТИТЕЛЬНОСТЬ
 - ПАРК

- ОГРАНИЧЕНИЯ:**
- БЕРЕГОВАЯ ПОЛОСА ВОДНОГО ОБЪЕКТА
 - ПРИБЕРЕЖНАЯ ЗАЩИТНАЯ ПОЛОСА ВОДНОГО ОБЪЕКТА
 - ГРАНИЦА ВОДООХРАННОЙ ЗОНЫ ВОДНОГО ОБЪЕКТА
 - САНИТАРНО-ЗАЩИТНАЯ ЗОНА ОТ ПРЕДПРИЯТИЙ И КОММУНАЛЬНЫХ ОБЪЕКТОВ
 - ОКРАЙНАЯ ЗОНА ОТ ЛПН ВЫСОКОГО НАПРЯЖЕНИЯ
 - ОКРАЙНАЯ ЗОНА ОТ ГАЗОПРОВОДА ВЫСОКОГО ДАВЛЕНИЯ
 - САНИТАРНО-ЗАЩИТНАЯ ЗОНА ОТ ОБЪЕКТОВ СПЕЦИАЛЬНОГО НАЗНАЧЕНИЯ
 - ЗОНА САНИТАРНОЙ ОХРАНЫ ВОДОЗАБОРА 1 ПОЯС
 - ЗОНА САНИТАРНОЙ ОХРАНЫ ВОДОЗАБОРА 2 ПОЯС
 - САНИТАРНО-ЗАЩИТНОЕ ОЗЕЛЕНЕНИЕ

- ОБЪЕКТЫ ИНЖЕНЕРНОЙ ИНФРАСТРУКТУРЫ:**
- ТРАНСФОРМАТОРНАЯ ПОДСТАНЦИЯ
 - ГАЗОРАСРЕДИТЕЛЬНЫЙ ПУНКТ, ОБЪЕКТЫ ГАЗОСНАБЖЕНИЯ
 - ВОДОНАПОРНАЯ БАШНЯ
 - КАНАЛИЗАЦИОННАЯ НАСОСНАЯ СТАНЦИЯ
 - ВЕЖКА СТАНЦИИ СОТОВОЙ СВЯЗИ
 - ОЧИСТНЫЕ СООРУЖЕНИЯ
 - РОДНИК
 - ЛИНИИ ЭЛЕКТРОПЕРЕДАЧ ВЫСОКОГО НАПРЯЖЕНИЯ
 - ГАЗОПРОВОД
 - СВЯЗЬ

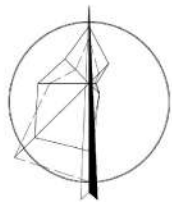


ЭКСПЛИКАЦИЯ ОБЩЕСТВЕННЫХ ЗДАНИЙ И СООРУЖЕНИЙ

№	Наименование	Территория, га
1	Детский сад "Митчи"	0,66
2	Больница №2	0,15
3	Магазин	0,01
4	Магазин	0,033
5	Магазин	0,14
6	Мастерская	0,05
7	Больница	1,20
8	Фельдшерско-акушерский пункт	0,12
9	Административно-производственное здание ЖОК	0,51
10	Магазин, кафе	0,05
11	Общественное питание	0,04
12	Мечеть	0,27
13	Дом бытовых услуг, магазин	0,11
14	Магазин	0,14
15	Магазин	0,22
16	Почта	0,13
17	Административное здание сельсовета	0,19
18	Сельский дом культуры	0,50
19	Средняя общеобразовательная школа	2,22
20	Спортивно-садоводческий комплекс	0,57
21	Больница №1	0,13
22	Машино-тракторный парк	4,73
23	Молочно-товарная ферма	17,66
24	Пилорама	0,73
25	Мастерская ЖОК	0,51
26	Пикетажный НПО	0,30
27	Вертеки	2,57

- ЗДАНИЯ:**
- ЖИЛЬЕ ЗДАНИЯ
 - КОММУНАЛЬНЫЕ, ПРОИЗВОДСТВЕННЫЕ, СКЛАДСКИЕ ЗДАНИЯ
 - ЗДАНИЯ ОБЩЕСТВЕННОГО НАЗНАЧЕНИЯ
- ОБЪЕКТЫ СПЕЦИАЛЬНОГО НАЗНАЧЕНИЯ**
- ПАМЯТНИК
 - СВАЛКА

		05/2019-ГП		М 1:5000	
Генеральный план сельского поселения Московский сельсовет муниципального района Дюртюлинский район Республики Башкортостан					
Разработчик	Исполнитель	Дата	Подпись	Дата	Лист
ИП	Иванов И.И.				Листов
с. Московское			ООО ИТК "ВЕГА" г.Уфа		



УСЛОВНЫЕ ОБОЗНАЧЕНИЯ:

ГРАНИЦЫ:

- ГРАНИЦА НАСЕЛЕННОГО ПУНКТА
- КРАСНЫЕ ЛИНИИ

ТЕРРИТОРИИ:

- ЖИЛАЯ УСАДЕБНАЯ ЗАСТРОЙКА
- ОБЩЕСТВЕННО-ДЕЛОВАЯ ЗАСТРОЙКА
- МЕЧЕТЬ
- КЛАДБИЩЕ
- ПРОМЫШЛЕННОСТЬ
- ВОДНЫЕ ОБЪЕКТЫ
- ЛЕСНЫЕ НАСАЖДЕНИЯ
- ТРАВЯНИСТАЯ РАСТИТЕЛЬНОСТЬ (СТЕПНЯЯ)
- ПАРК

ОГРАНИЧЕНИЯ:

- БЕРЕГОВАЯ ПОЛОСА ВОДНОГО ОБЪЕКТА
- ГРАНИЦА ВОДООХРАННОЙ ЗОНЫ ВОДНОГО ОБЪЕКТА
- САНИТАРНО-ЗАЩИТНАЯ ЗОНА ОТ ПРЕДПРИЯТИЙ И КОММУНАЛЬНЫХ ОБЪЕКТОВ
- ОХРАННАЯ ЗОНА ОТ ЛЭП ВЫСОКОГО НАПРЯЖЕНИЯ
- САНИТАРНО-ЗАЩИТНАЯ ЗОНА ОТ ОБЪЕКТОВ СПЕЦИАЛЬНОГО НАЗНАЧЕНИЯ
- САНИТАРНО- ЗАЩИТНОЕ ОЗЕЛЕНЕНИЕ

ОБЪЕКТЫ ИНЖЕНЕРНОЙ ИНФРАСТРУКТУРЫ:

- ТРАНСФОРМАТОРНАЯ ПОДСТАНЦИЯ
- ГАЗОРАСПРЕДЕЛИТЕЛЬНЫЙ ПУНКТ, ОБЪЕКТЫ ГАЗОСНАБЖЕНИЯ
- ЛИНИИ ЭЛЕКТРОПЕРЕДАЧ ВЫСОКОГО НАПРЯЖЕНИЯ

ЗДАНИЯ:

- ЖИЛЫЕ ЗДАНИЯ
- КОММУНАЛЬНЫЕ, ПРОИЗВОДСТВЕННЫЕ, СКЛАДСКИЕ ЗДАНИЯ
- ЗДАНИЯ ОБЩЕСТВЕННОГО НАЗНАЧЕНИЯ

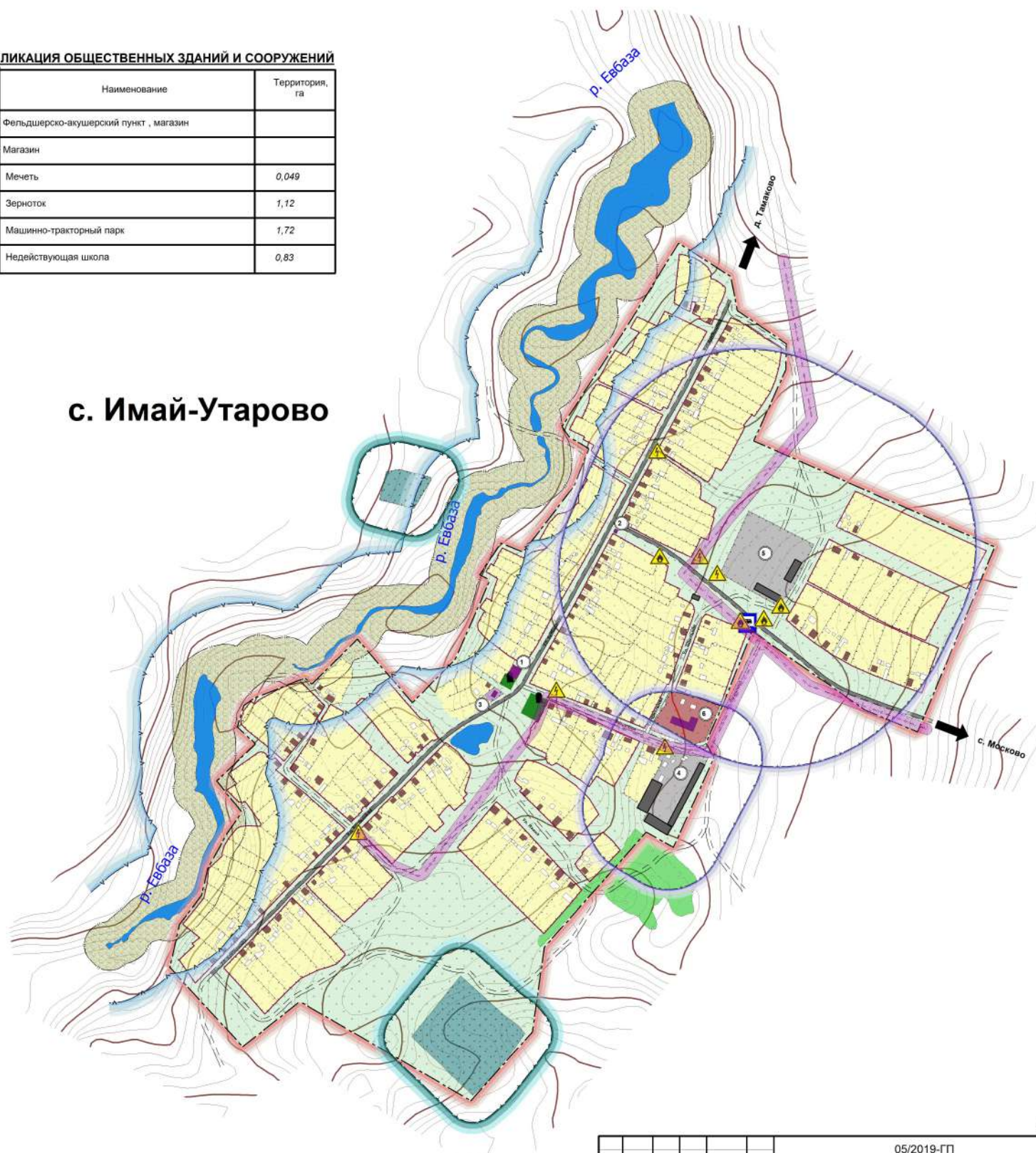
ОБЪЕКТЫ СПЕЦИАЛЬНОГО НАЗНАЧЕНИЯ

- ПАМЯТНИК

ЭКСПЛИКАЦИЯ ОБЩЕСТВЕННЫХ ЗДАНИЙ И СООРУЖЕНИЙ

№	Наименование	Территория, га
1	Фельдшерско-акушерский пункт , магазин	
2	Магазин	
3	Мечеть	0,049
4	Зерноток	1,12
5	Машинно-тракторный парк	1,72
6	Недействующая школа	0,83

с. Имай-Утарово



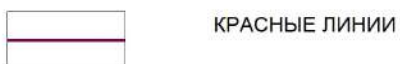
М 1:5000

						05/2019-ГП		
						Генеральный план сельского поселения Московский сельсовет муниципального района Дюртюлинский район Республики Башкортостан		
Изм	Кол.уч	Лист	№ док	Подпись	Дата	с. Имай-Утарово		
Разраб.								
						ГП		
						Карта современного использования территорий (опорный план) с границами зон и особыми условиями использования территорий		
ГАП						ООО ИТК "ВЕГА" г.Уфа		

ГЕНЕРАЛЬНЫЙ ПЛАН СЕЛЬСКОГО ПОСЕЛЕНИЯ МОСКОВСКИЙ СЕЛЬСОВЕТ МУНИЦИПАЛЬНОГО РАЙОНА ДЮРТЮЛИНСКИЙ РАЙОН РЕСПУБЛИКИ БАШКОРТОСТАН
 Карта современного использования территорий (опорный план) с границами зон и особыми условиями использования территорий. М 1:5000

УСЛОВНЫЕ ОБОЗНАЧЕНИЯ:

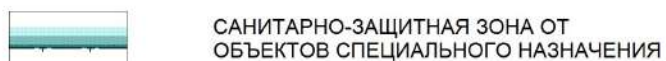
ГРАНИЦЫ:



ТЕРРИТОРИИ:



ОГРАНИЧЕНИЯ:



ОБЪЕКТЫ ИНЖЕНЕРНОЙ ИНФРАСТРУКТУРЫ:



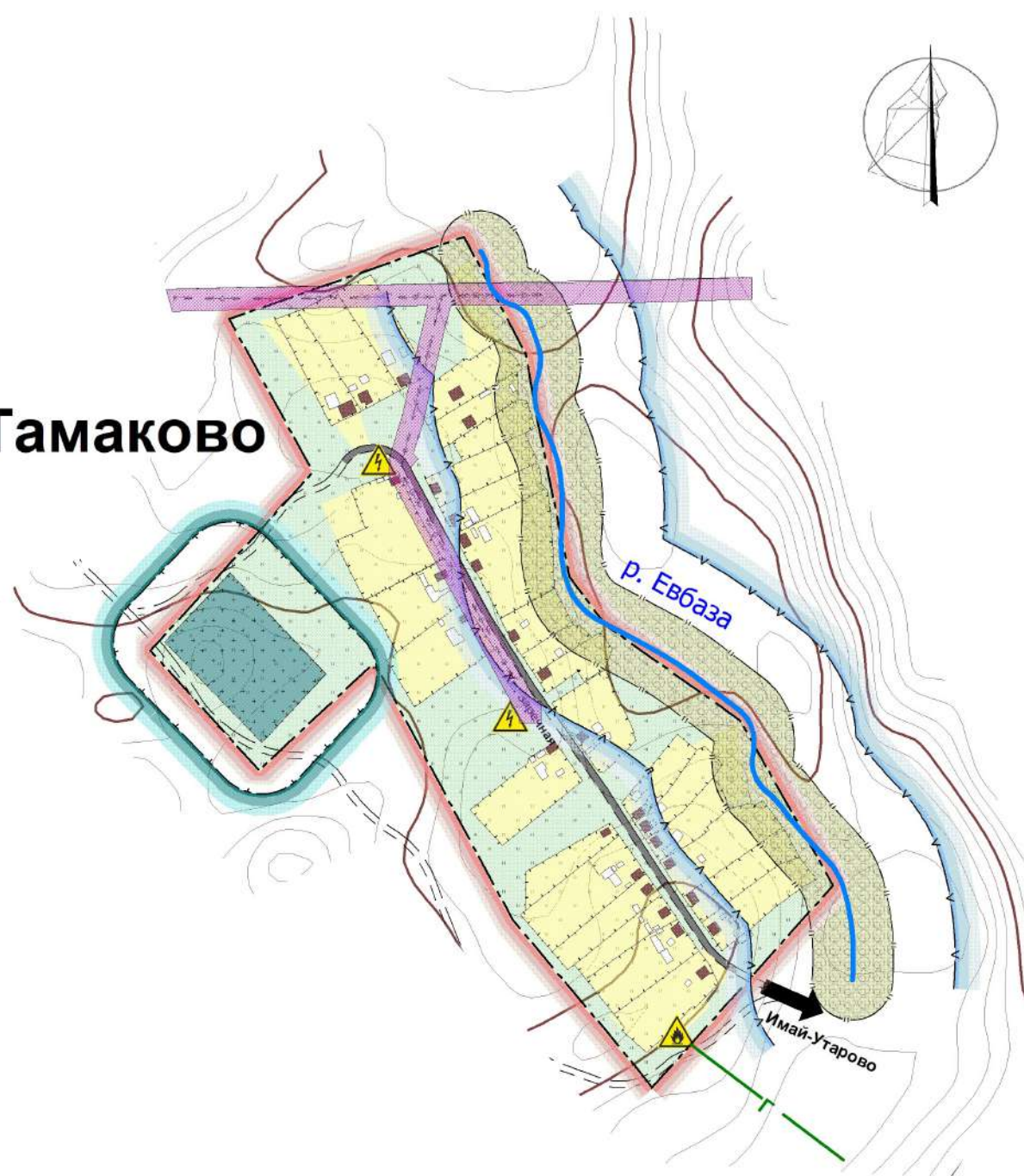
ОБЪЕКТЫ ИНЖЕНЕРНОЙ ИНФРАСТРУКТУРЫ:



ЗДАНИЯ:



д. Тамаково



М 1:5000

						05/2019-ГП				
						Генеральный план сельского поселения Московский сельсовет муниципального района Дюртюлинский район Республики Башкортостан				
Изм	Кол.уч	Лист	№ док	Подпись	Дата	д. Тамаково		Стадия	Лист	Листов
Разраб.		Минишев Р.И.						ГП		
ГАП		Минишев И.И.				Карта современного использования территорий (опорный план) с границами зон и особыми условиями использования территорий		ООО ИТК "ВЕГА" г.Уфа		

ГЕНЕРАЛЬНЫЙ ПЛАН СЕЛЬСКОГО ПОСЕЛЕНИЯ МОСКОВСКИЙ СЕЛЬСОВЕТ МУНИЦИПАЛЬНОГО РАЙОНА ДЮРТЮЛИНСКИЙ РАЙОН РЕСПУБЛИКИ БАШКОРТОСТАН
СХЕМА ИНЖЕНЕРНЫХ СЕТЕЙ (ГАЗОСНАБЖЕНИЕ, ВОДОСНАБЖЕНИЕ). М 1:5000



УСЛОВНЫЕ ОБОЗНАЧЕНИЯ:


ГРАНИЦЫ:



ОБЪЕКТЫ ИНЖЕНЕРНОЙ ИНФРАСТРУКТУРЫ:



ЗДАНИЯ:



ОБЪЕКТЫ СПЕЦИАЛЬНОГО НАЗНАЧЕНИЯ:



с. Москово



ЭКСПЛИКАЦИЯ ОБЩЕСТВЕННЫХ ЗДАНИЙ И СООРУЖЕНИЙ

№	Наименование	Территория, га
1	Детский сад "Малыш"	0,66
2	Котельная №2	0,16
3	Магазины	0,07
4	Магазин	0,033
5	Магазин	0,14
6	Мастерские	0,05
7	Больница	1,20
8	Фельдшерско-акушерский пункт	0,12
9	Административно-производственное здание ЖОХ	0,51
10	Магазин, кафе	0,05
11	Общественное питание	0,04
12	Менять	0,27
13	Дом бытовых услуг, магазин	0,11
14	Магазин	0,14
15	Магазин	0,22
16	Печарка	0,13
17	Административное здание сельсовета	0,19
18	Сельский дом культуры	0,59
19	Средняя общеобразовательная школа	2,22
20	Спортивно-оздоровительный клуб	0,57
21	Котельная №1	0,13
22	Молочно-товарная ферма	16,61
23	Пилорама	0,73
24	Мастерские ЖОХ	0,51
25	Покладская НПО	0,30
26	Зернохранилище	2,87
27	Машино-тракторный парк	

ЭКСПЛИКАЦИЯ ОБЩЕСТВЕННЫХ ЗДАНИЙ И СООРУЖЕНИЙ ПРОЕКТ.

№	Наименование	Территория, га
30	Объект преддорожного сервиса	1,47
31	Автозаправочная станция	0,51
32	Торгово-бытовой комплекс	0,24
33	Проектируемый Дом культуры	

М 1:5000

Инженерные сети отображены схематично

05/2019-ГП					
Генеральный план сельского поселения Московский сельсовет муниципального района Дюртюлинский район Республики Башкортостан					
Изм.	Коп.	Лист	№ док.	Подпись	Дата
с. Москово			Страница	Лист	Всего
СХЕМА ИНЖЕНЕРНЫХ СЕТЕЙ М 1:5000			17	17	17
ООО ИТК "ВЕГА" г. Уфа					

ГЕНЕРАЛЬНЫЙ ПЛАН СЕЛЬСКОГО ПОСЕЛЕНИЯ МОСКОВСКИЙ СЕЛЬСОВЕТ МУНИЦИПАЛЬНОГО РАЙОНА ДЮРТЮЛИНСКИЙ РАЙОН РЕСПУБЛИКИ БАШКОРТОСТАН
СХЕМА ИНЖЕНЕРНЫХ СЕТЕЙ (ГАЗОСНАБЖЕНИЕ, ВОДОСНАБЖЕНИЕ). М 1:5000




УСЛОВНЫЕ ОБОЗНАЧЕНИЯ:

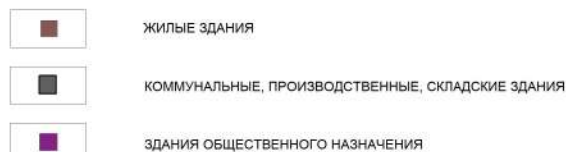
ГРАНИЦЫ:



ОБЪЕКТЫ ИНЖЕНЕРНОЙ ИНФРАСТРУКТУРЫ:



ЗДАНИЯ:



ОБЪЕКТЫ СПЕЦИАЛЬНОГО НАЗНАЧЕНИЯ



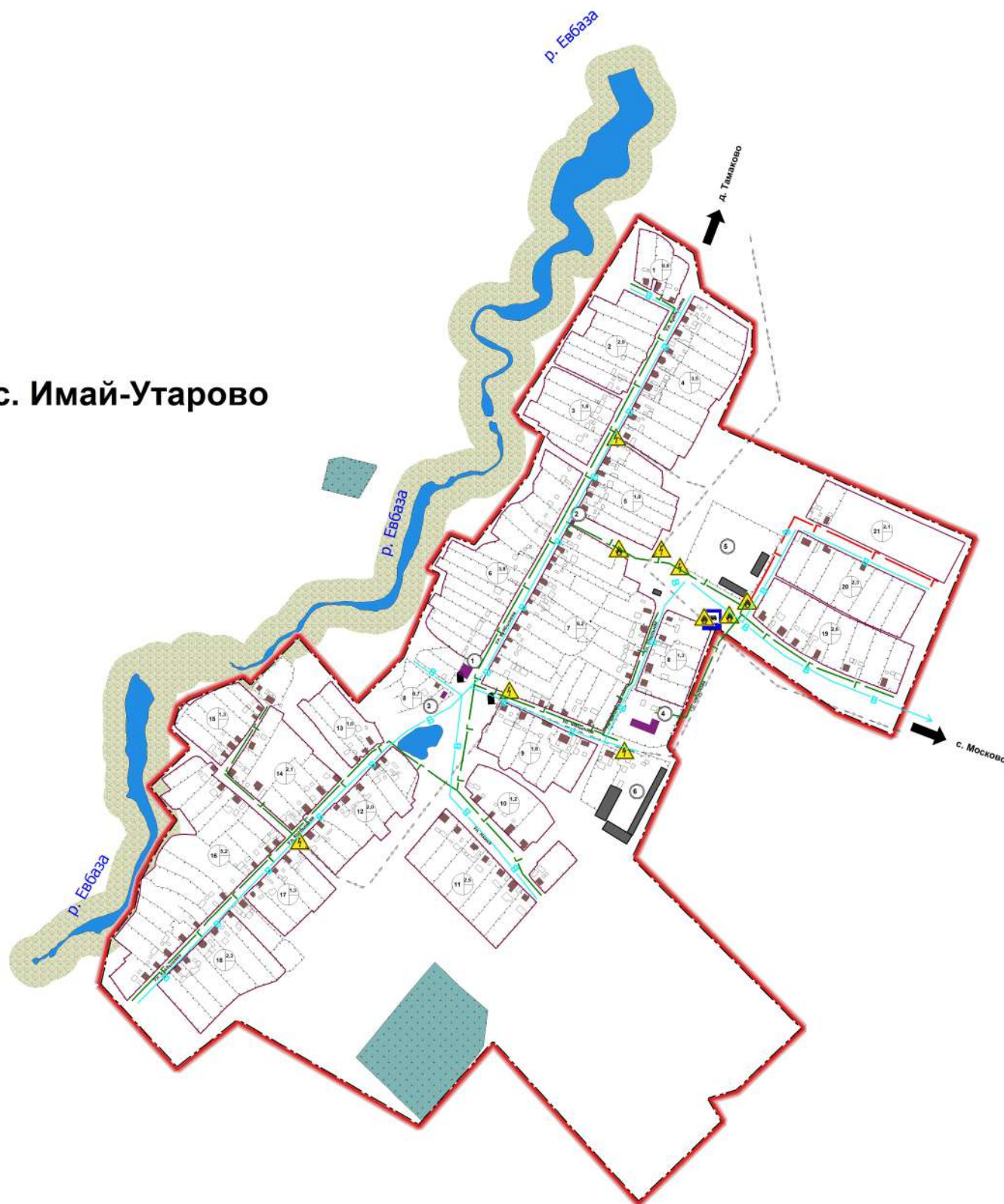
ЭКСПЛИКАЦИЯ ОБЩЕСТВЕННЫХ ЗДАНИЙ И СООРУЖЕНИЙ

№	Наименование	Территория, га
1	Фельдшерско-акушерский пункт, магазин	
2	Магазин	
3	Мечеть	0,049

ПРОЕКТ.

№	Наименование	Территория, га
4	Начальная школа, детский сад, дом культуры, магазин	0,83
5	Промышленность	
6	Промышленность	

с. Имай-Утарово

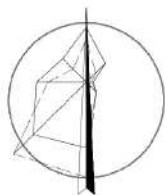


Инженерные сети отображены схематично

М 1:5000

05/2019-ГП					
Генеральный план сельского поселения Московский сельсовет, муниципального района Дюртюлинский район Республики Башкортостан					
Изм.	Кол.уч.	Лист	№ док.	Подпись	Дата
Разраб.		Минишев Р.И.			
с. Имай-Утарово				Стадия	Лист
				ГП	
СХЕМА ИНЖЕНЕРНЫХ СЕТЕЙ М 1:5000				ООО ИТК "ВЕГА" г.Уфа	

СХЕМА ИНЖЕНЕРНЫХ СЕТЕЙ (ГАЗОСНАБЖЕНИЕ). М 1:5000



д. Тамаково

УСЛОВНЫЕ ОБОЗНАЧЕНИЯ:

ГРАНИЦЫ:



ГРАНИЦА
НАСЕЛЕННОГО ПУНКТА

**ОБЪЕКТЫ ИНЖЕНЕРНОЙ
ИНФРАСТРУКТУРЫ:**



ТРАНСФОРМАТОРНАЯ ПОДСТАНЦИЯ



ГАЗОРАСПРЕДЕЛИТЕЛЬНЫЙ ПУНКТ



ГАЗОПРОВОД СУЩЕСТВУЮЩИЙ



ПРОЕКТИРУЕМАЯ ВОДОНАПОРНАЯ БАШНЯ



ВОДОПРОВОД ПРОЕКТИРУЕМЫЙ

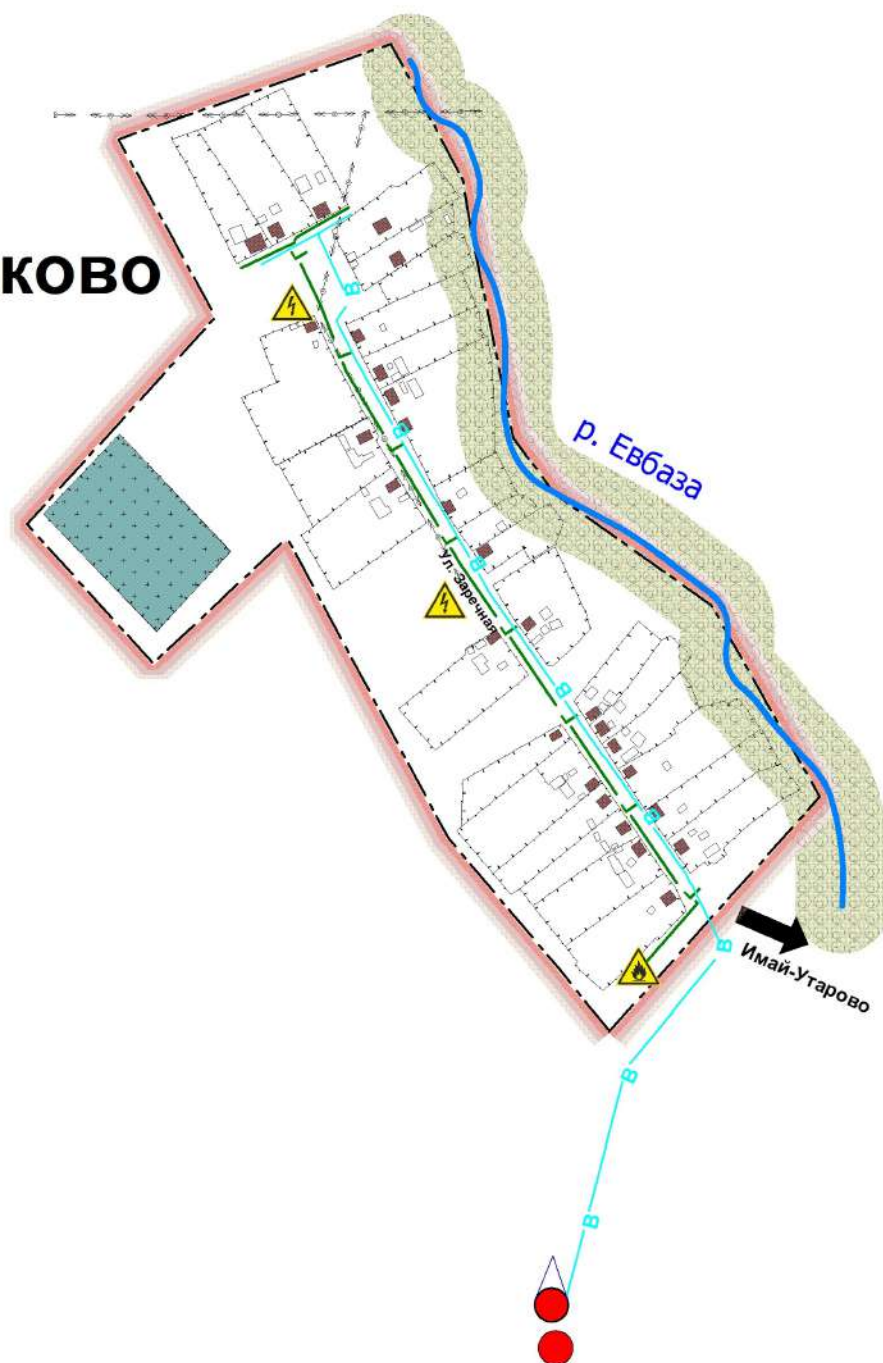


ЛИНИИ ЭЛЕКТРОПЕРЕДАЧ
ВЫСОКОГО НАПРЯЖЕНИЯ

ЗДАНИЯ:



ЖИЛЫЕ ЗДАНИЯ



М 1:5000

						05/2019-ГП				
						Генеральный план сельского поселения Московский сельсовет муниципального района Дюртюлинский район Республики Башкортостан				
Изм	Кол.уч	Лист	№ док	Подпись	Дата	д. Тамаково		Стадия	Лист	Листов
Разраб.		Минишев Р.И.						ГП		
ГАП		Минишев И.И.				СХЕМА ИНЖЕНЕРНЫХ СЕТЕЙ М 1:5000		ООО ИТК "ВЕГА" г.Уфа		